

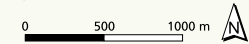
## Streckenplan

### Streckeninformation

- Eingangstafel - Startpunkt
- Station / Tafel zum Pulsessen und Kräftigen

### Schwierigkeitsgrad der Tour

- Leichte Tour
- Mittelschwierige Tour
- Schwierige Tour

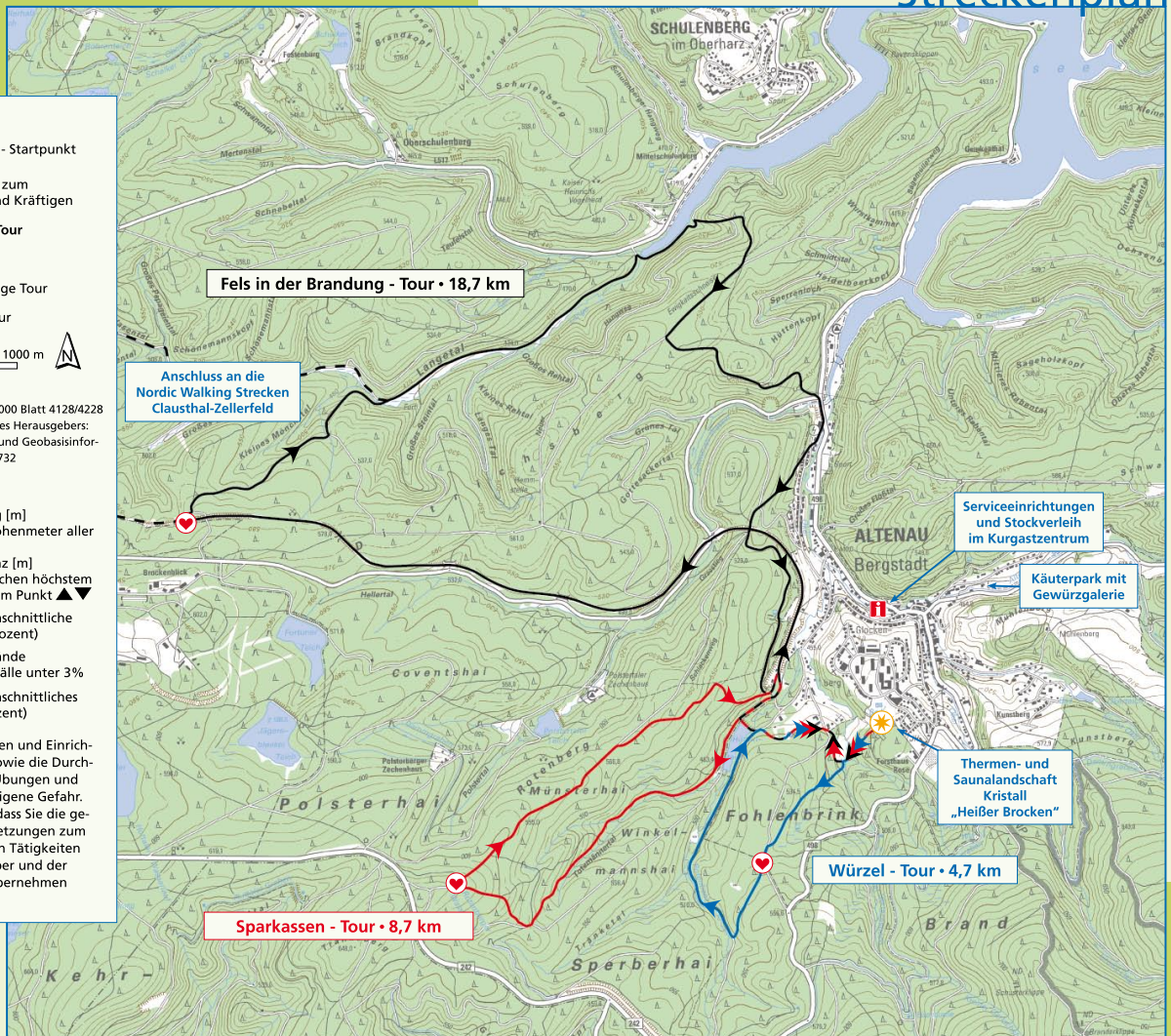


Kartengrundlage:  
 Topographische Karte 1 : 25.000 Blatt 4128/4228  
 Vervielfältigt mit Erlaubnis des Herausgebers:  
 LGN - Landesvermessung und Geobasisinformation Niedersachsen - D11732

### Topographie Profile

- TC: Gesamtanstieg [m]  
Summe der Höhenmeter aller Steigungen
- HD: Höhendifferenz [m]  
Differenz zwischen höchstem und niedrigstem Punkt ▲▼
- Anstieg (durchschnittliche Steigung in Prozent)
- Kuptiertes Gelände Steigung / Gefälle unter 3%
- Abstieg (durchschnittliches Gefälle in Prozent)

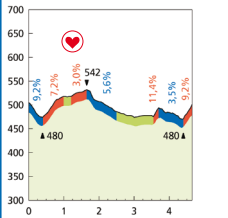
Die Nutzung der Strecken und Einrichtungen des Zentrums sowie die Durchführung abgebildeter Übungen und Techniken erfolgt auf eigene Gefahr. Es wird vorausgesetzt, dass Sie die gesundheitlichen Voraussetzungen zum Ausüben der sportlichen Tätigkeiten mitbringen. Der Betreiber und der Deutsche Skiverband übernehmen dafür keine Haftung.



## Profile

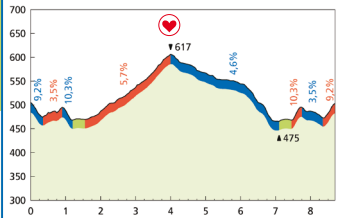
### Würzel - Tour

Länge: 4,7 km • TC: 114 m • HD: 62 m



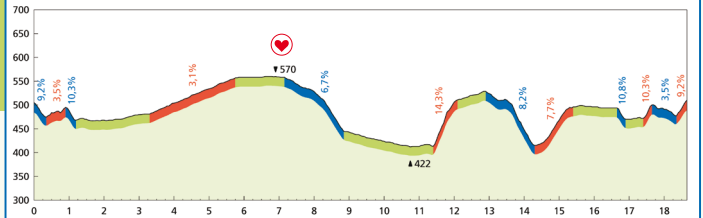
### Sparkassen - Tour

Länge: 8,7 km • TC: 227 m • HD: 142 m



### Fels in der Brandung - Tour

Länge: 18,7 km • TC: 402 m • HD: 148 m



## Partner

Wir danken unseren Partnern für die Unterstützung:



**Württembergische**  
 DER FELS IN DER BRANDUNG

In der Region. Gut für die Region.

